Piano Comunale di Protezione Civile 2018

Piano Comunale di
Protezione civile

Comune di Pisticci
(Provincia di Matera)

Il Sindaco:

Avv.Viviana Verri

Il Progettista:

Ufficio Tecnico Comunale

Attività di supporto:

Bovedam Engineering s.r.l.
Arch. Francesco Bove
Ing. Feliciano Cefalo

ATTI AMMINISTRATIVI:

Delibera di C.C. n° _______ del_________

Prog: 25

Serie: "P.c.P.C" Piano comunale Protezione Civile

25 **TAV.** **11/A**	P.c.P.C. RISCHIO ALLUVIONI CARTA DEL RISCHIO IDRAULICO *Fiume Basento*	**Scala:** 1:10.000 **Data:** **Maggio 2018** **Revisione:** **Rev.01_22.05.2018**

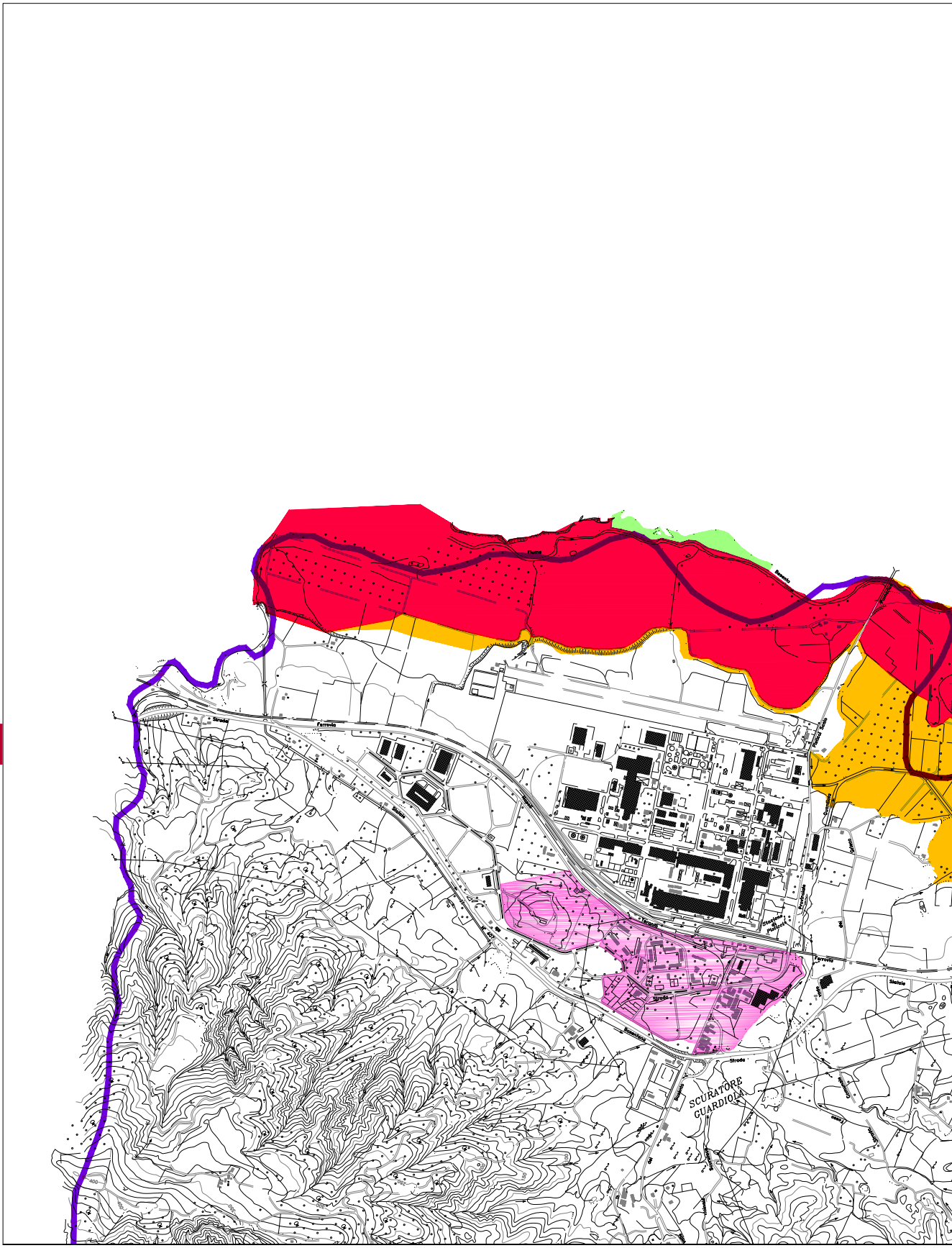

Fiume
Basento
Strada
Ferrovia
Taranto
Stazione di Pisticci
Provinciale
Guardiola
Statale
Basentana
N° 407
Vallone
SCURATORE GUARDIOLA
Comunale

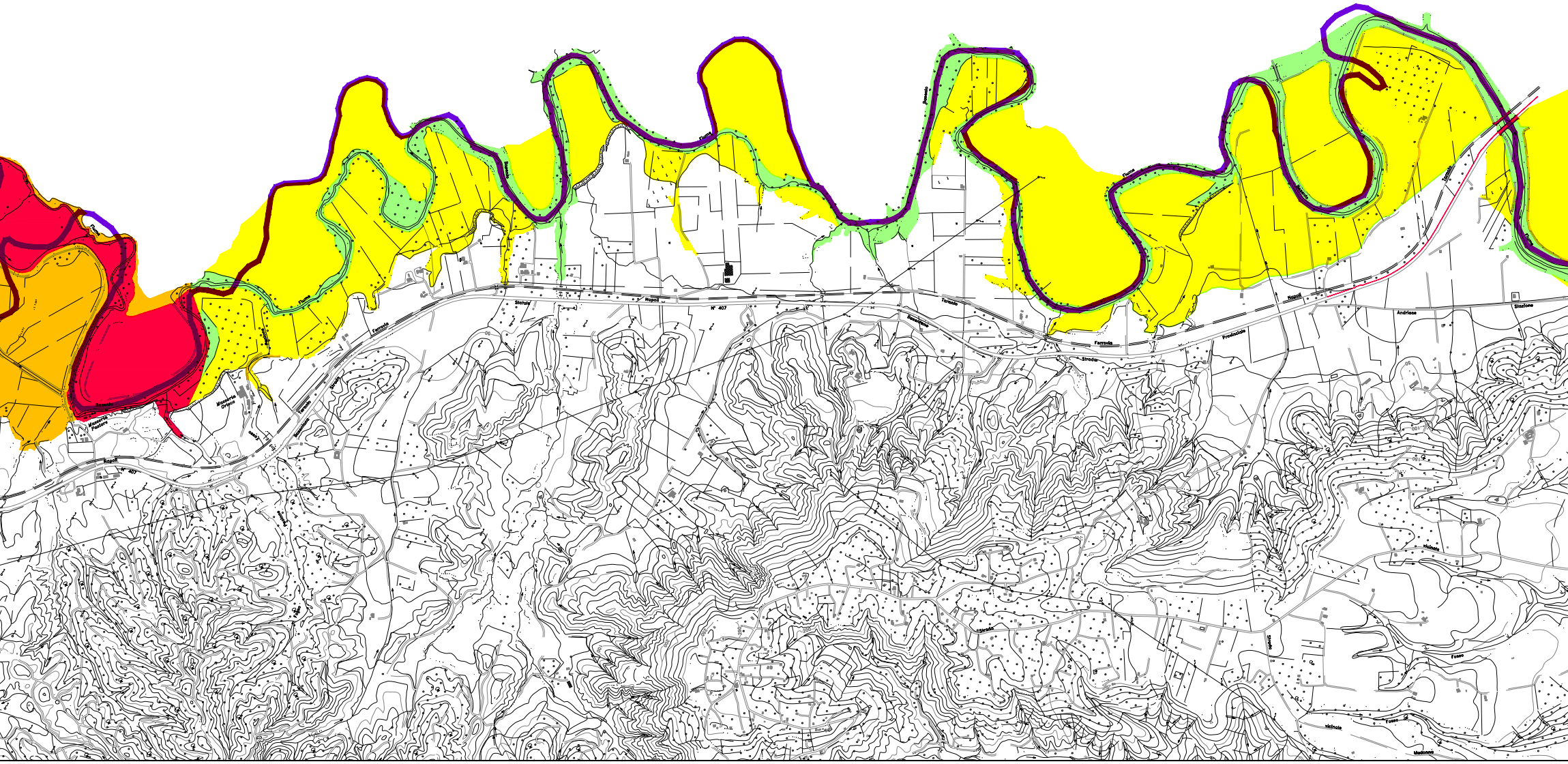
Fiume
Basento
Basentello
Fiume
Basento
Masseria Pastore
Masseria Grieco
Fosso
Ferrovia
Strada
Taranto
Basentana
Napoli
N° 407
Statale
Napoli
N° 407
Taranto
Basentana
Strada
Ferrovia
Provinciale
Napoli
Andriace
Stazione
Fiume
Vicinale
Fosso
Madonna

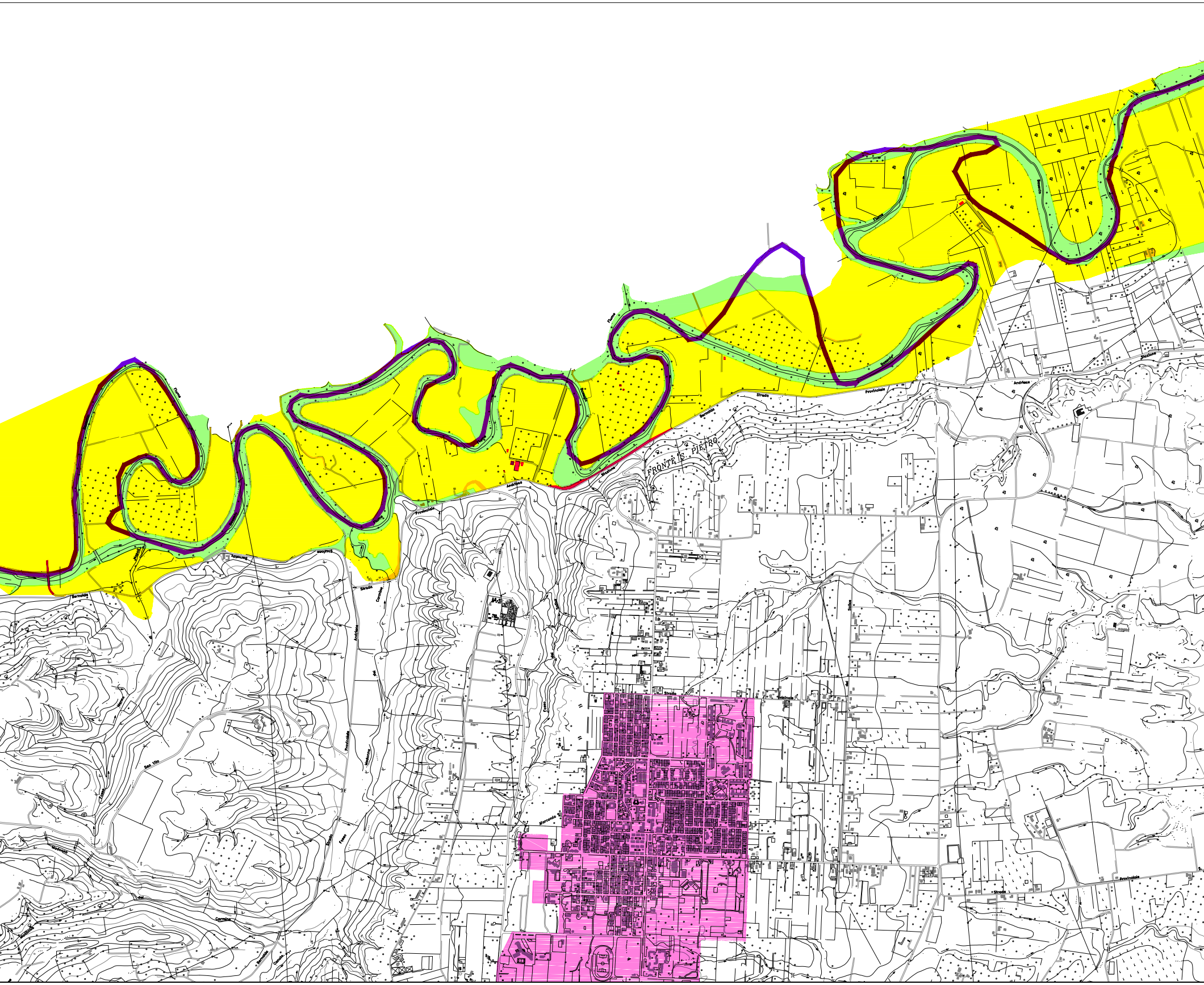
Fiume
Basento
FRONTE S. PIETRO
Strada
Provinciale
Bernalda
Stazione
Andriace
Carmine
Madonna
del
Salice
Fosso
San Vito
Marconia
Vicinale

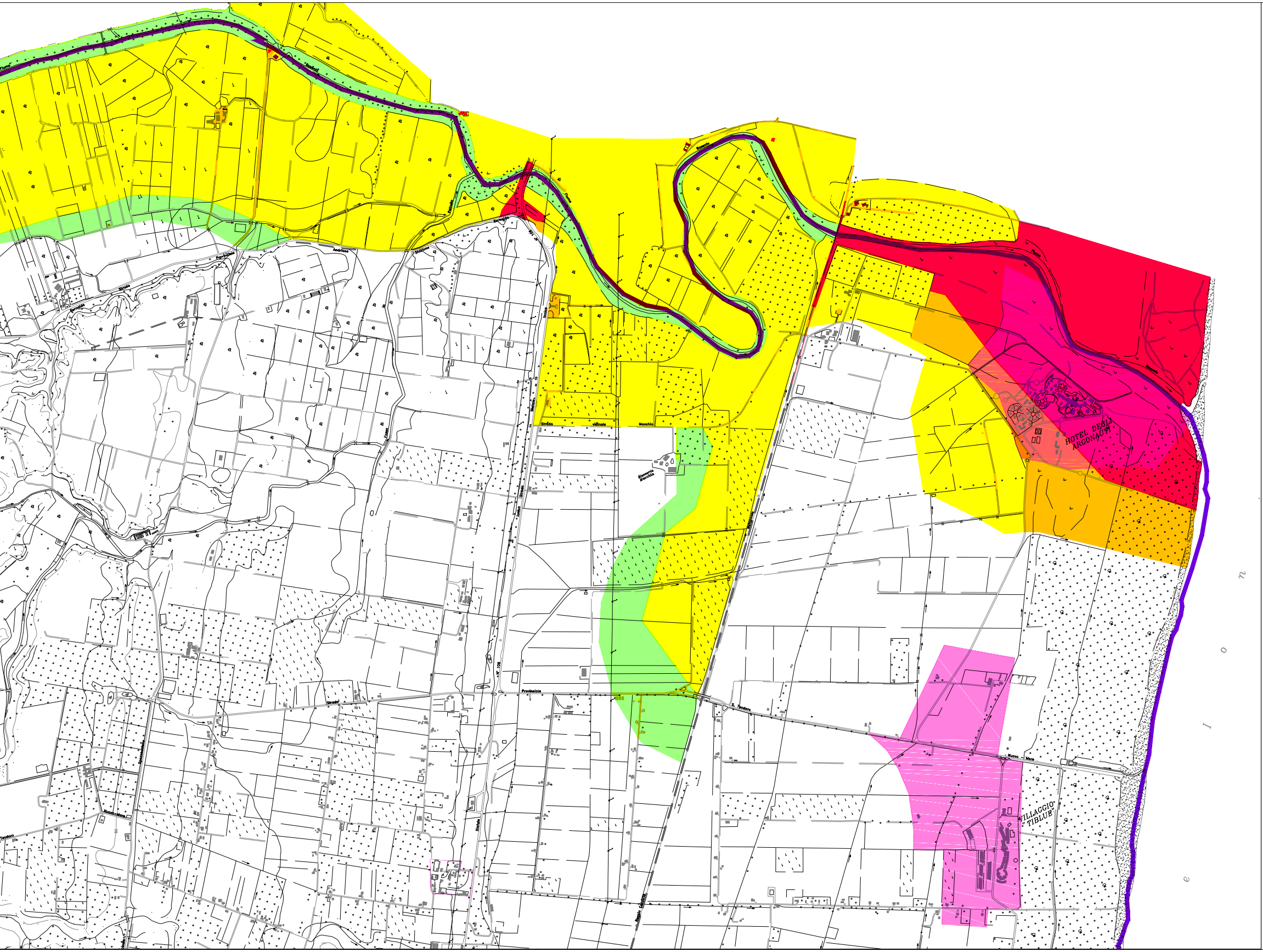
Fiume
Basento
Stazione
Strada vicinale Macchia
Masseria Macchia
Strada Statale Ionica
N° 106
Provinciale
S. Teodoro
Nuovo Mare
HOTEL DEGLI ARGONAUTI
VILLAGGIO "TIBLUE"
n
o
I
e

MAPPA RISCHIO IDRAULICO	R4 AREE/ELEMENTI A RISCHIO MOLTO ALTO	Sono possibili perdite di vite umane e lesioni gravi alle persone,danni gravi agli edifici, alle infrastrutture ed al patrimonio ambientale, la distruzione di attività socio-economiche
	R3 AREE/ELEMENTI A RISCHIO ELEVATO	Sono possibili problemi per l'incolumità delle persone,danni funzionali agli edifici e alle infrastrutture con conseguenti inagibilità degli stessi,la interruzione di funzionalità delle attività socio-economiche e danni relativi al patrimonio ambientale
	R2 AREE/ELEMENTI A RISCHIO MEDIO	Sono possibili danni minori agli edifici, alle infrastrutture e al patrimonio ambientale che non pregiudicano l'incolumità delle persone, l'agibilità degli edifici e la funzionalità delle attività economiche
	R1 AREE/ELEMENTI A RISCHIO MODERATO O NULLO	I danni sociali, economici ed al patrimonio ambientale sono trascurabili o nulli

Piano di Gestione del Rischio Alluvioni

Rischio idraulico - fiume Basento

Comune	Lunghezza indicativa del tratto (*)	Numero indicativo di abitanti potenzialmente a rischio (**)	Numero indicativo di attività o impianti tecnologici potenzialmente pericolosi	
	Km	n.ro	D.Lgs n.59/2005 e s.m.i., registro E-PRTR	D.Lgs n.334/1999 e s.m.i.
Pisticci	24,5	99	0	0

(*): Si intende la totalità delle porzioni di territorio comunale ricadenti nelle fasce di pericolosità idraulica

(**): Rappresenta il numero complessivo degli abitanti esposti sul versante del Basento

▭	Limite Comunale
▨	Aree Urbane